

# 日名条地区防災訓練(勉強会)

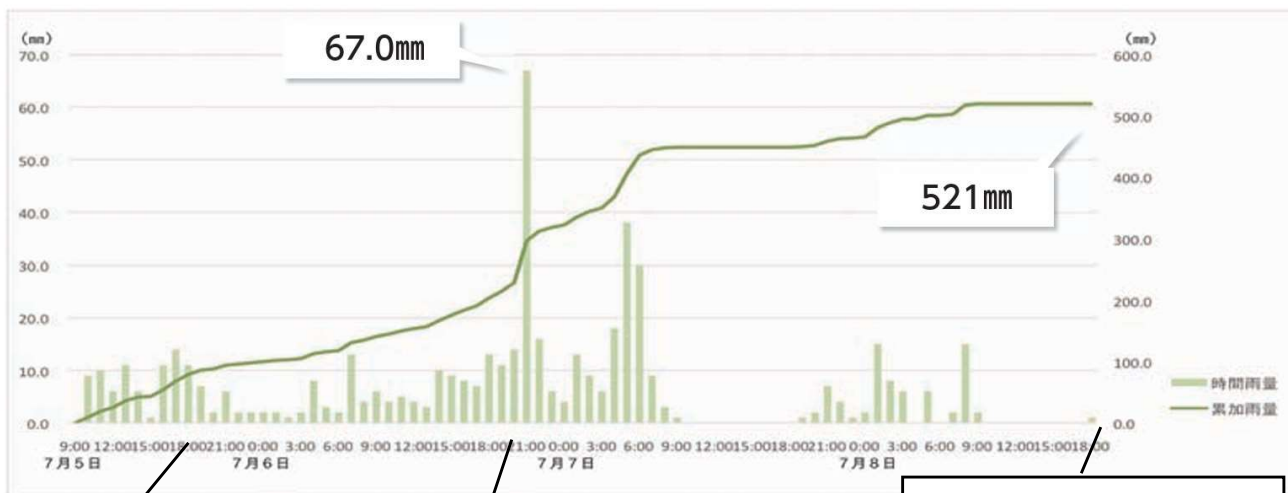
**2023年9月3日(日) 8:00~8:30**  
**10班 粗大ごみ収集場所にて**  
**現地確認しながら勉強会を実施します**

西日本豪雨災害時の日名条自治区の被害について

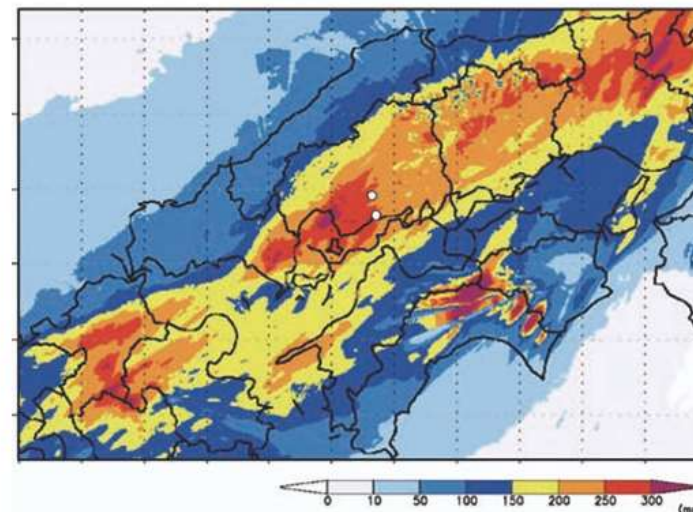
日時：2018年7月5日から8日

総降水量：三津雨量観測局（安芸津町）521mmの累加雨量を観測

三津雨量観測局：7月5日9時~7月8日19時



24時間積算雨量分布図：7月6日9時~7日9時



出典：国立研究開発法人防災科学技術研究所 水・土砂防災研究部門

**7/5**  
**17:30**  
**避難勧告**

**7/6**  
**19:45**  
**避難指示**

**7/9 5:30**  
**避難指示解除**

避難所の運営状況				6	7	8	9	10	11	12
項番	避難所名	職員	町名	金	土	日	月	火	水	木
23	高美が丘地域センター		高屋	88	97	8	2		閉鎖	
24	高屋中学校		高屋		7	13		閉鎖		
25	高屋西小学校		高屋		16	9		閉鎖		

# 日名条地区防災訓練(勉強会)

西日本豪雨災害時の日名条自治区の被害について ～どんなことがあったか～

## ●断水件数

町別	地区名	件数
西条町	—	0
八本松町	米満	114
志和町	奥屋・別府	8
高屋町	小谷	14
黒瀬	—	0
福富	—	0
豊栄町	—	0
河内町	中河内・下河内・入野	650
安芸津町	風早・三津・木谷・小松原	328
計		1264

高屋でも断水発生地域あり

## ●断水の原因

- ・河川護岸の崩壊による水道管の破損
- ・道路の崩壊による水道管の破損
- ・落橋による水道管の破損
- ・ポンプ所の停電により配水池への給水が停止

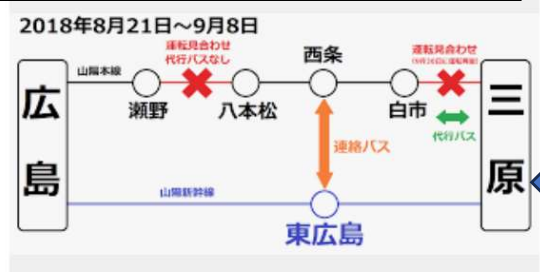


西高屋駅前冠水



宮領の土手決壊  
→まんそうのほうまで湖状態

JRは新幹線とバスで代替輸送



交通網の遮断  
スーパー等で物資が一時的に不足  
ガソリンも不足する(軽油はあった)

# 日名条地区防災訓練(勉強会)

ハザードマップ&避難経路(想定しうる最悪シナリオ時の避難経路)

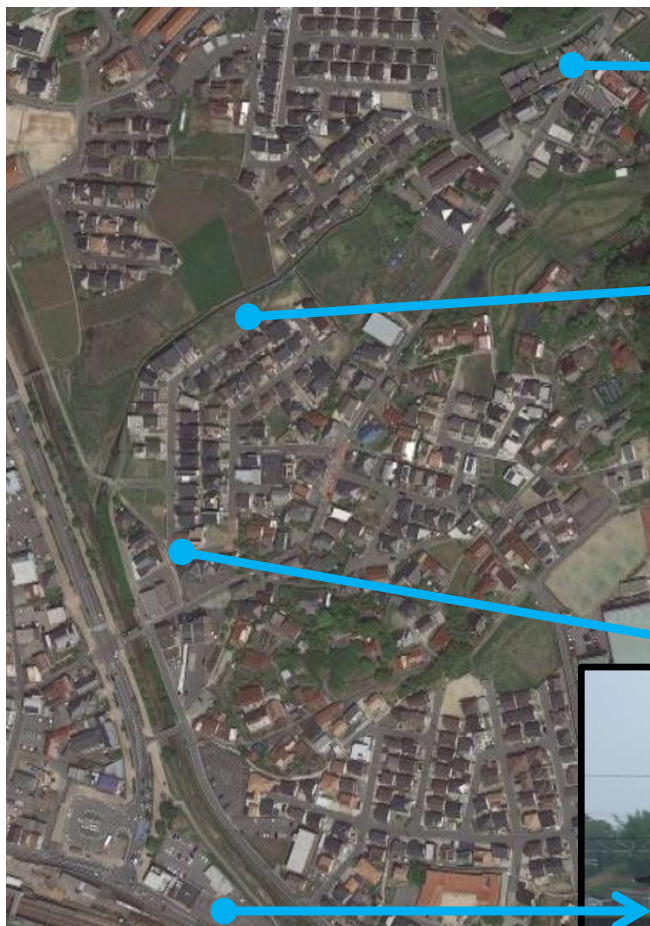
**高美が丘地域センターへ**



広島県調査による「カツラ池」土手崩壊による浸水シミュレーション

# 日名条地区防災訓練(勉強会)

## 日名条自治区で起こること



詳細は  
日名条自治会  
HPへ

<https://hinajo.weebly.com/2018-07.html>

災害が予測されたら, 災害が起こったら

命と財産を守る

水害・土砂災害が予測されたら or 警戒レベル2

- ①避難行動の確認・・・避難経路, 避難場所等
- ②自動車等の退避(特に10班)・・・ハローズorマックスバリュへ
- ③備蓄物のチェック, 補充・・・飲料水, 食品, 簡易トイレ, 燃料補充(自動車等), 詳細は次ページ
- ④生活用水の確保・・・風呂桶に水を貯める等



警戒レベル3

避難に時間を要する人とその支援者は避難しましょう。  
田中学習会方面から高美が丘へ避難。



警戒レベル4

速やかに避難先へ避難しましょう。  
田中学習会方面から高美が丘へ避難。  
移動が危険と思われる場合は, 近くの安全な場所や自宅内の安全な場所に避難しましょう。(2階等)



警戒レベル5 災害発生

災害に備えて

命と財産を守る

## 必ず必要なもの

1. 飲料水 (一人あたり3リットル×3日分)
2. 食料 (人数×3日分)
3. モバイルバッテリー
4. 簡易トイレ
5. ホイッスル
6. 防寒具・アルミブランケット
7. ラジオ
8. 靴・スリッパ
9. ガムテープ・軍手 (家族人数分)
10. 救急セット
11. トイレットペーパー
12. ビニール袋

## 余裕があれば用意したいもの

1. 小型テント
2. 保険証のコピー
3. お気に入りのおもちゃ (乳幼児がいる家庭)
4. 紙おむつ (乳幼児・高齢者がいる家庭)
5. 現金(コイン)
6. カセットコンロ
7. 生活用水(お風呂などに水を貯める)
8. レトルト食品
9. 自動車の燃料補充



## 参考

ひろしまラボ - 広島県 ([hiroshima.lg.jp](https://www.pref.hiroshima.lg.jp))

<https://www.pref.hiroshima.lg.jp/lab/topics/20220706/01/>